A M T S B L A T T

f ü r d e n L a n d k r e i s O d e r - S p r e e

14. Jahrgang | Beeskow , den 13. November 2007 | Nr. 13

Inhaltsverzeichnis

A. Bekanntmachungen des Landkreises

B. Bekanntmachungen des Landrates als untere Kommunalaufsichtsbehörde

C. Bekanntmachungen anderer Stellen

I.)	*Seiten 2-3*	**Bekanntmachung der Unteren Denkmalschutzbehörde, Gemarkung Hasenfelde**
II.)	*Seiten 4-5*	**Bekanntmachung der Unteren Denkmalschutzbehörde, Gemarkung Hartmannsdorf**
III.)	*Seiten 6-7*	**Bekanntmachung der Unteren Denkmalschutzbehörde, Gemarkung Heinersdorf**
IV.)	*Seiten 8-9*	**Bekanntmachung der Unteren Denkmalschutzbehörde, Gemarkung Heinersdorf**
V.)	*Seiten 10-12*	**Bekanntmachung der Unteren Denkmalschutzbehörde, Gemarkung Eisenhüttenstadt**
VI.)	*Seiten 13-14*	**Bekanntmachung der Unteren Denkmalschutzbehörde, Gemarkung Lawitz**
VII.)	*Seiten 15-16*	**Bekanntmachung der Unteren Denkmalschutzbehörde, Gemarkung Grunow**
VIII.)	*Seiten 17-18*	**Bekanntmachung der Unteren Denkmalschutzbehörde, Gemarkung Beeskow**
IX.)	*Seite 19*	**Bekanntmachung des Zweckverbandes Abfallbehandlung Nuthe-Spree (ZAB) Sitzung der Verbandsversammlung am 14.11.2007**

A. Bekanntmachungen des Landkreises

B. Bekanntmachungen des Landrates als untere Kommunalaufsichtsbehörde

C.) Bekanntmachungen anderer Stellen

I.) Bekanntmachung der Unteren Denkmalschutzbehörde, Gemarkung Hasenfelde

Bekanntmachung

Hiermit werden die Verfügungsberechtigten der Grundstücke

Gemarkung Hasenfelde

Flur 1
Flursstück:
3; 4; 5; 6; 7; 8; 9; 10; 11; 12; 13; 14; 15; 17; 18; 19; 21; 22; 24; 25; 26; 27; 28; 29; 30; 31; 32/1; 32/2; 45/1; 45/2; 46; 47; 48; 49; 50; 54; 55; 56; 57; 58; 59; 60; 61; 62; 66; 67; 69; 70; 71; 77/2; 79; 82; 83; 84; 87; 89; 90; 92; 93; 94; 95; 96; 97; 98; 99; 100; 101; 102; 103; 104; 105; 106; 107; 108; 109; 110; 111; 113/1; 114; 116; 359 (teilweise); 372 (teilweise); 374; 385 (teilweise); 386; 387; 389; 393; 394; 395; 396; 397; 398; 399; 400; 401; 402; 403; 404; 405; 406; 407; 408; 409; 415; 416; 419; 420; 421; 422; 423; 424; 426; 455; 456; 487; 488; 489; 490; 491; 495; 496 (teilweise); 497; 498; 499; 500; 501; 502; 505; 506; 507; 510 (teilweise); 512; 513

über die Eintragung ihres Grundstücks als **Bodendenkmal in die Denkmalliste des Landes Brandenburg** gemäß § 3 Abs.4 S.3 Brandenburgisches Denkmalschutzgesetz (BbgDSchG) vom 24.05.2004 (GVBl. I 2004 S.215) unterrichtet.

Der Landkreis Oder-Spree hat als Untere Denkmalschutzbehörde gemäß § 3 Abs.4 S.3 BbgDSchG die Verfügungsberechtigten von Denkmalen zu ermitteln und sie über die Eintragung in die Denkmalliste oder die Löschung zu unterrichten. Sind mehr als 20 Verfügungsberechtigte betroffen, können die Verfügungsberechtigten durch eine Bekanntmachung im amtlichen Verkündungsblatt des Landkreises unter Angabe der Stellen, bei denen die Denkmalliste eingesehen werden kann (vgl. § 3 Abs.4 S.3 BbgDSchG) unterrichtet werden.
Öffentliches Verkündungsblatt des Landkreises Oder-Spree ist gemäß § 17 Abs.1 Hauptsatzung des Landkreises Oder-Spree vom 18. Mai 2004 (Amtsblatt Nr.6 vom 18. Mai 2004) zuletzt geändert am 22. Februar 2005 (Amtsblatt Nr.2 vom 18. März 2005) das Amtsblatt des Landkreises Oder-Spree.

Im vorliegenden Fall handelt es sich um das Bodendenkmal „deutsch mittelalterlicher und neuzeitlicher Dorfkern Hasenfelde", BD-Nr.: 90445 (§ 2 Abs.2 Nr.4 BbgDSchG).
Das Bodendenkmal wurde gemäß § 3 Abs.1 bis 3 BbgDSchG am 07.11.2006 durch die Denkmalfachbehörde des Landes Brandenburg in die Denkmalliste des Landes Brandenburg eingetragen. Das Gebiet des Bodendenkmals betrifft nach den Ermittlungen der Unteren Denkmalschutzbehörde mehr als 20 Verfügungsberechtigte (z.B. Eigentümer, Pächter).

Die Denkmalliste kann eingesehen werden beim Landkreis Oder-Spree, Dezernat III, Bauordnungsamt, Untere Denkmalschutzbehörde, Breitscheid Str. 4, Haus F 15848 Beeskow, Tel.: 03366/35-1479
und beim Brandenburgischen Landesamt für Denkmalpflege und Archäologischen Landesmuseum, Wünsdorfer Platz 4-5, 15838 Zossen (Ortsteil Wünsdorf), Tel.: 033702/71600 bzw. beim Brandenburgischen Landesamt für Denkmalpflege und Archäologischen Landesmuseum, Außenstelle Frankfurt/Oder, Karl-Liebknecht-Straße 30, 15230 Frankfurt (Oder), Tel.: 0335/535980. Dort kann auch in das Gutachten des Brandenburgischen Landesamtes für Denkmalpflege und Archäologischen Landesmuseum (Denkmalfachbehörde) vom 07.11.2006 Einblick genommen werden.

Diese Veröffentlichung dient nur der Information der betroffenen Verfügungsberechtigten über die Eintragung des Bodendenkmals. Die Denkmaleigenschaft des Bodendenkmals kann der betroffene Verfügungsberechtigte gemäß § 3 Abs.6 BbgDSchG auf Antrag beim Brandenburgischen Landesamt für Denkmalpflege und Archäologischen Landesmuseum, Wünsdorfer Platz 4-5, 15838 Zossen (Ortsteil Wünsdorf), durch Verwaltungsakt feststellen lassen.

Die Verfügungsberechtigten haben das Bodendenkmal zu schützen, zu pflegen und zu erhalten (§ 7 Abs.1 BbgDSchG) und so zu nutzen, dass seine Erhaltung auf Dauer gewährleistet ist (§ 7 Abs.2 BbgDSchG). Maßnahmen an Bodendenkmalen oder ihrer Umgebung, welche die Substanz oder das Erscheinungsbild verändern oder beeinträchtigen, bedürfen gemäß § 9 Abs.1 BbgDSchG einer denkmalrechtlichen Erlaubnis. Dazu gehören insbesondere Ausschachtungen, die Errichtung von Gebäuden, Tiefpflügen und die Pflanzung oder Rodung von Bäumen.
Zuwiderhandlungen können nach dem BbgDSchG als Ordnungswidrigkeiten mit Bußgeld geahndet werden (§ 26 Abs.4 BbgDSchG).

Für weitere Auskünfte stehen die Mitarbeiter der Unteren Denkmalschutzbehörde gern zur Verfügung.

Im Auftrag

Schödel
Amtsleiter
Anlage
1. Lageplan

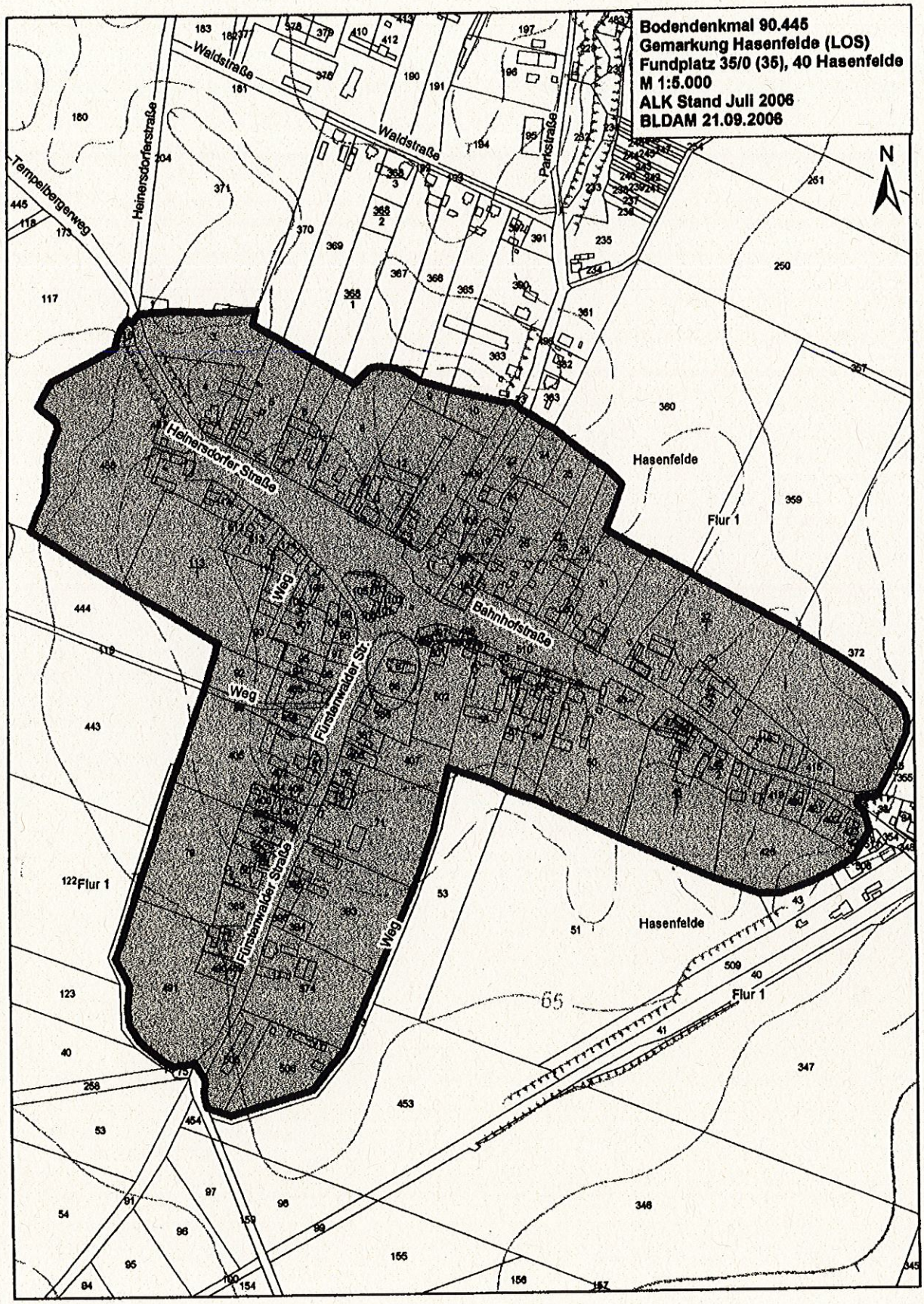
Bodendenkmal 90.445
Gemarkung Hasenfelde (LOS)
Fundplatz 35/0 (35), 40 Hasenfelde
M 1:5.000
ALK Stand Juli 2006
BLDAM 21.09.2006
N
Waldstraße
Heinersdorferstraße
Tempelbergerweg
Parkstraße
Heinersdorfer Straße
Bahnhofstraße
Fürstenwalder Str.
Fürstenwalder Straße
Weg
Hasenfelde
Flur 1

II.) Bekanntmachung der Unteren Denkmalschutzbehörde, Gemarkung Hartmannsdorf

Bekanntmachung

Hiermit werden die Verfügungsberechtigten der Grundstücke

Gemarkung Hartmannsdorf

Flur 1
Flursstück:
2; 5; 6; 7; 8 (teilweise); 9; 10; 11; 13; 14; 15; 18; 19; 21; 22; 23; 24; 25; 37; 38; 39; 40; 41; 44; 49; 50 (teilweise); 51; 52/2; 57/1; 57/2; 58; 163; 164; 172 (teilweise); 173; 174 (teilweise); 175 (teilweise); 176 (teilweise); 177; 310; 311; 312; 387; 390; 391; 392; 417; 418 (teilweise); 419; 420 (teilweise); 434; 439; 440; 441; 442; 443; 447; 449; 450; 454; 457; 459; 460; 461; 462; 468; 470; 472; 473 (teilweise); 474; 476; 477; 478; 481; 482; 483; 484; 485; 487; 488; 489; 491; 492; 494; 495; 496; 497; 499; 501 (teilweise); 502 (teilweise); 503; 504; 505 (teilweise); 506; 533; 534 (teilweise); 535; 537; 540; 591 (teilweise); 606; 607 (teilweise); 611 (teilweise); 612; 613; 614; 615;

Flur 4
Flurstück:
175; 176; 177; 178; 179/2 (teilweise); 236; 237 (teilweise); 238

über die Eintragung ihres Grundstücks als **Bodendenkmal in die Denkmalliste des Landes Brandenburg** gemäß § 3 Abs.4 S.3 Brandenburgisches Denkmalschutzgesetz (BbgDSchG) vom 24.05.2004 (GVBl. I 2004 S.215) unterrichtet.

Der Landkreis Oder-Spree hat als Untere Denkmalschutzbehörde gemäß § 3 Abs.4 S.3 BbgDSchG die Verfügungsberechtigten von Denkmalen zu ermitteln und sie über die Eintragung in die Denkmalliste oder die Löschung zu unterrichten. Sind mehr als 20 Verfügungsberechtigte betroffen, können die Verfügungsberechtigten durch eine Bekanntmachung im amtlichen Verkündungsblatt des Landkreises unter Angabe der Stellen, bei denen die Denkmalliste eingesehen werden kann (vgl. § 3 Abs.4 S.3 BbgDSchG) unterrichtet werden.
Öffentliches Verkündungsblatt des Landkreises Oder-Spree ist gemäß § 17 Abs.1 Hauptsatzung des Landkreises Oder-Spree vom 18. Mai 2004 (Amtsblatt Nr.6 vom 18. Mai 2004) zuletzt geändert am 22. Februar 2005 (Amtsblatt Nr.2 vom 18. März 2005) das Amtsblatt des Landkreises Oder-Spree.

Im vorliegenden Fall handelt es sich um das Bodendenkmal „deutsch mittelalterlicher und neuzeitlicher Dorfkern Hartmannsdorf", BD-Nr.: 90435 (§ 2 Abs.2 Nr.4 BbgDSchG).

Das Bodendenkmal wurde gemäß § 3 Abs.1 bis 3 BbgDSchG am 14.11.2006 durch die Denkmalfachbehörde des Landes Brandenburg in die Denkmalliste des Landes Brandenburg eingetragen. Das Gebiet des Bodendenkmals betrifft nach den Ermittlungen der Unteren Denkmalschutzbehörde mehr als 20 Verfügungsberechtigte (z.B. Eigentümer, Pächter).

Die Denkmalliste kann eingesehen werden beim Landkreis Oder-Spree, Dezernat III, Bauordnungsamt, Untere Denkmalschutzbehörde, Breitscheid Str. 4, Haus F 15848 Beeskow, Tel.: 03366/35-1479
und beim Brandenburgischen Landesamt für Denkmalpflege und Archäologischen Landesmuseum, Wünsdorfer Platz 4-5, 15838 Zossen (Ortsteil Wünsdorf), Tel.: 033702/71600 bzw. beim Brandenburgischen Landesamt für Denkmalpflege und Archäologischen Landesmuseum, Außenstelle Frankfurt/Oder, Karl-Liebknecht-Straße 30, 15230 Frankfurt (Oder), Tel.: 0335/535980. Dort kann auch in das Gutachten des Brandenburgischen Landesamtes für Denkmalpflege und Archäologischen Landesmuseum (Denkmalfachbehörde) vom 14.11.2006 Einblick genommen werden.

Diese Veröffentlichung dient nur der Information der betroffenen Verfügungsberechtigten über die Eintragung des Bodendenkmals. Die Denkmaleigenschaft des Bodendenkmals kann der betroffene Verfügungsberechtigte gemäß § 3 Abs.6 BbgDSchG auf Antrag beim Brandenburgischen Landesamt für Denkmalpflege und Archäologischen Landesmuseum, Wünsdorfer Platz 4-5, 15838 Zossen (Ortsteil Wünsdorf), durch Verwaltungsakt feststellen lassen.

Die Verfügungsberechtigten haben das Bodendenkmal zu schützen, zu pflegen und zu erhalten (§ 7 Abs.1 BbgDSchG) und so zu nutzen, dass seine Erhaltung auf Dauer gewährleistet ist (§ 7 Abs.2 BbgDSchG). Maßnahmen an Bodendenkmalen oder ihrer Umgebung, welche die Substanz oder das Erscheinungsbild verändern oder beeinträchtigen, bedürfen gemäß § 9 Abs.1 BbgDSchG einer denkmalrechtlichen Erlaubnis. Dazu gehören insbesondere Ausschachtungen, die Errichtung von Gebäuden, Tiefpflügen und die Pflanzung oder Rodung von Bäumen.
Zuwiderhandlungen können nach dem BbgDSchG als Ordnungswidrigkeiten mit Bußgeld geahndet werden (§ 26 Abs.4 BbgDSchG).

Für weitere Auskünfte stehen die Mitarbeiter der Unteren Denkmalschutzbehörde gern zur Verfügung.

Im Auftrag

Schödel
Amtsleiter

Anlage
1. Lageplan

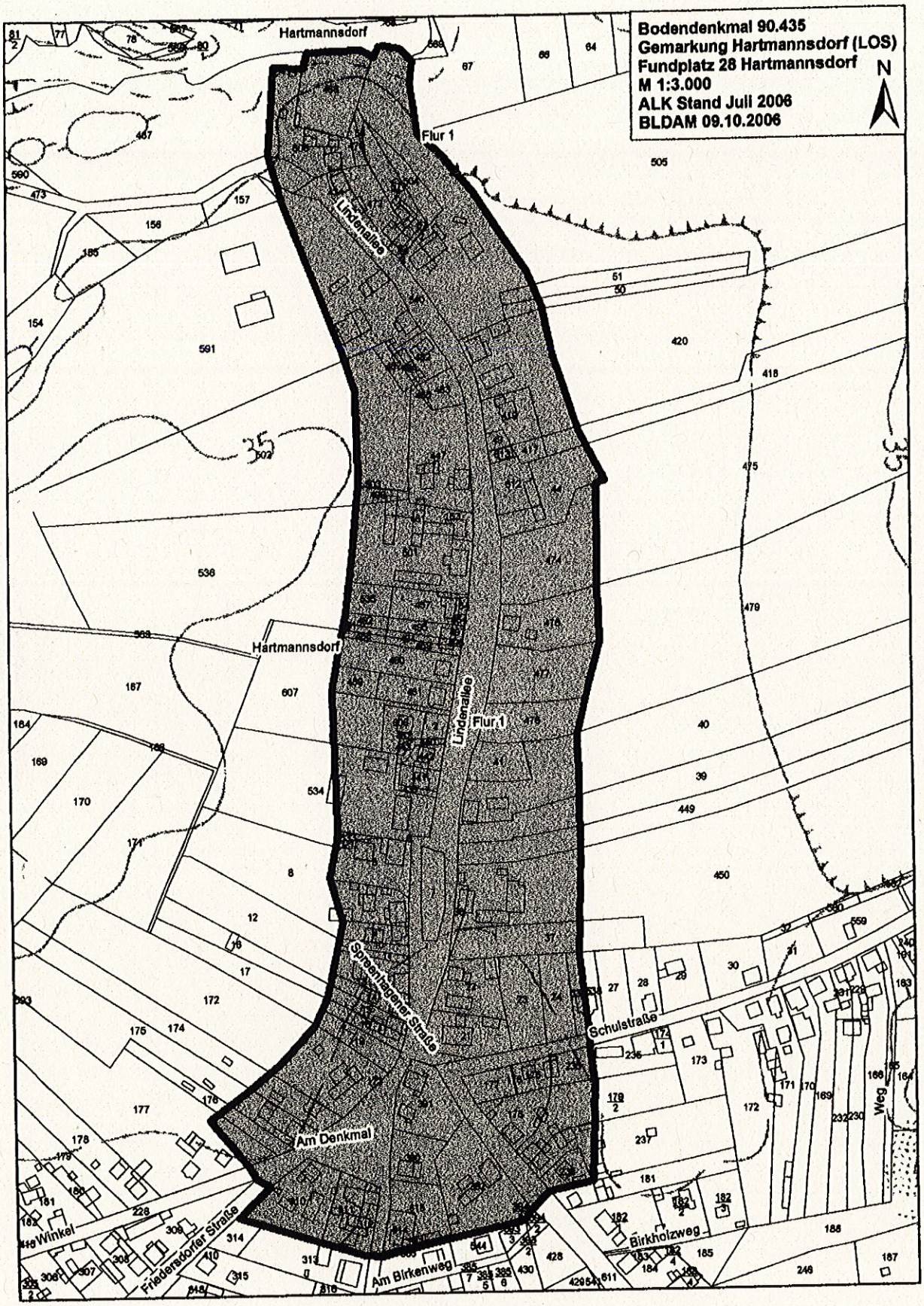
Bodendenkmal 90.435
Gemarkung Hartmannsdorf (LOS)
Fundplatz 28 Hartmannsdorf
M 1:3.000
ALK Stand Juli 2006
BLDAM 09.10.2006
N
Hartmannsdorf
Flur 1
Lindenallee
Hartmannsdorf
Lindenallee
Flur 1
Sprenzhagener Straße
Am Denkmal
Schulstraße
Birkholzweg
Am Birkenweg
Friedersdorfer Straße
Winkel
Weg

III.) Bekanntmachung der Unteren Denkmalschutzbehörde, Gemarkung Heinersdorf

Bekanntmachung

Hiermit werden die Verfügungsberechtigten der Grundstücke

Gemarkung	Heinersdorf
Flur	5
Flursstück:	65/1; 66; 67; 68; 197 (teilweise); 198 (teilweise); 200; 201; 202; 203; 204; 205; 206 (teilweise); 207; 208; 209; 210; 211; 219; 220; 221; 222; 223; 224; 225; 226; 227; 228; 229; 230; 231; 232; 245; 246; 247 (teilweise); 249; 250; 251; 276 (teilweise); 288; 290; 292; 293; 294 (teilweise); 295; 296; 297; 298; 303 (alt 289, teilweise); 304 (alt 289)

über die Eintragung ihres Grundstücks als **Bodendenkmal in die Denkmalliste des Landes Brandenburg** gemäß § 3 Abs.4 S.3 Brandenburgisches Denkmalschutzgesetz (BbgDSchG) vom 24.05.2004 (GVBl. I 2004 S.215) unterrichtet.

Der Landkreis Oder-Spree hat als Untere Denkmalschutzbehörde gemäß § 3 Abs.4 S.3 BbgDSchG die Verfügungsberechtigten von Denkmalen zu ermitteln und sie über die Eintragung oder in die Denkmalliste die Löschung zu unterrichten. Sind mehr als 20 Verfügungsberechtigte betroffen, können die Verfügungsberechtigten durch eine Bekanntmachung im amtlichen Verkündungsblatt des Landkreises unter Angabe der Stellen, bei denen die Denkmalliste eingesehen werden kann (vgl. § 3 Abs.4 S.3 BbgDSchG) unterrichtet werden.
Öffentliches Verkündungsblatt des Landkreises Oder-Spree ist gemäß § 17 Abs.1 Hauptsatzung des Landkreises Oder-Spree vom 18. Mai 2004 (Amtsblatt Nr.6 vom 18. Mai 2004) zuletzt geändert am 22. Februar 2005 (Amtsblatt Nr.2 vom 18. März 2005) das Amtsblatt des Landkreises Oder-Spree.

Im vorliegenden Fall handelt es sich um das Bodendenkmal deutsch mittelalterlicher und neuzeitlicher Dorfkern Behlendorf, BD-Nr.: 90119 (§ 2 Abs.2 Nr.4 BbgDSchG).
Das Bodendenkmal wurde gemäß § 3 Abs.1 bis 3 BbgDSchG am 14.11.2006 durch die Denkmalfachbehörde des Landes Brandenburg in die Denkmalliste des Landes Brandenburg eingetragen. Das Gebiet des Bodendenkmals betrifft nach den Ermittlungen der Unteren Denkmalschutzbehörde mehr als 20 Verfügungsberechtigte (z.B. Eigentümer, Pächter).

Die Denkmalliste kann eingesehen werden beim Landkreis Oder-Spree, Dezernat III, Bauordnungsamt, Untere Denkmalschutzbehörde, Breitscheid Str. 4, Haus F 15848 Beeskow, Tel.: 03366/35-1479
und beim Brandenburgischen Landesamt für Denkmalpflege und Archäologischen Landesmuseum, Wünsdorfer Platz 4-5, 15838 Zossen (Ortsteil Wünsdorf), Tel.: 033702/71600 bzw. beim Brandenburgischen Landesamt für Denkmalpflege und Archäologischen Landesmuseum, Außenstelle Frankfurt/Oder, Karl-Liebknecht-Straße 30, 15230 Frankfurt (Oder), Tel.: 0335/535980. Dort kann auch in das Gutachten des Brandenburgischen Landesamtes für Denkmalpflege und Archäologischen Landesmuseum (Denkmalfachbehörde) vom 14.11.2006 Einblick genommen werden.

Diese Veröffentlichung dient nur der Information der betroffenen Verfügungsberechtigten über die Eintragung des Bodendenkmals. Die Denkmaleigenschaft des Bodendenkmals kann der betroffene Verfügungsberechtigte gemäß § 3 Abs.6 BbgDSchG auf Antrag beim Brandenburgischen Landesamt für Denkmalpflege und Archäologischen Landesmuseum, Wünsdorfer Platz 4-5, 15838 Zossen (Ortsteil Wünsdorf), durch Verwaltungsakt feststellen lassen.

Die Verfügungsberechtigten haben das Bodendenkmal zu schützen, zu pflegen und zu erhalten (§ 7 Abs.1 BbgDSchG) und so zu nutzen, dass seine Erhaltung auf Dauer gewährleistet ist (§ 7 Abs.2 BbgDSchG). Maßnahmen an Bodendenkmalen oder ihrer Umgebung, welche die Substanz oder das Erscheinungsbild verändern oder beeinträchtigen, bedürfen gemäß § 9 Abs.1 BbgDSchG einer denkmalrechtlichen Erlaubnis. Dazu gehören insbesondere Ausschachtungen, die Errichtung von Gebäuden, Tiefpflügen und die Pflanzung oder Rodung von Bäumen.
Zuwiderhandlungen können nach dem BbgDSchG als Ordnungswidrigkeiten mit Bußgeld geahndet werden (§ 26 Abs.4 BbgDSchG).

Für weitere Auskünfte stehen die Mitarbeiter der Unteren Denkmalschutzbehörde gern zur Verfügung.

Im Auftrag

Schödel
Amtsleiter

Anlage
1. Lageplan

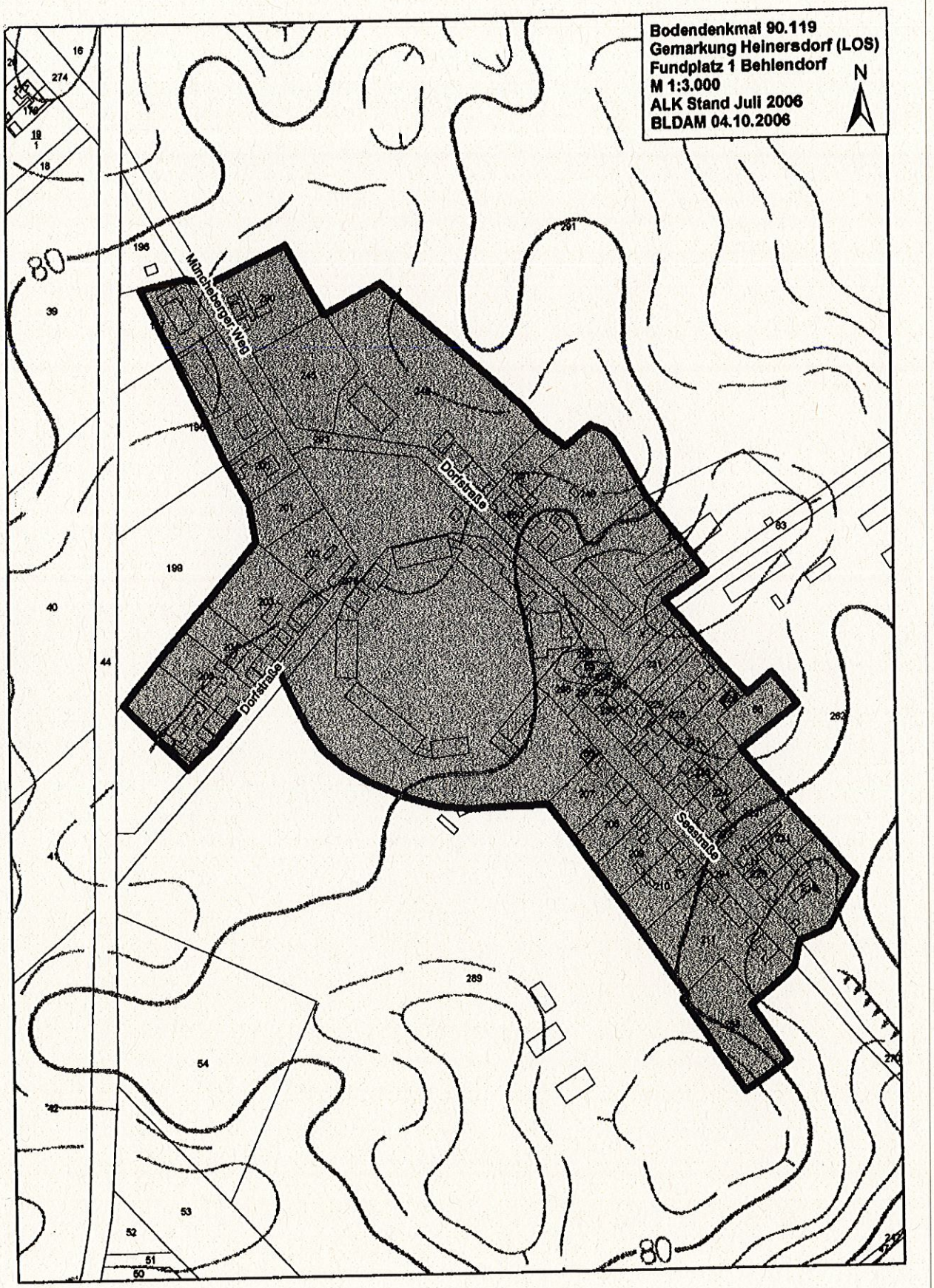
Bodendenkmal 90.119
Gemarkung Heinersdorf (LOS)
Fundplatz 1 Behlendorf
M 1:3.000
ALK Stand Juli 2006
BLDAM 04.10.2006
N
Mönchsberger Weg
Dorfstraße
Dorfstraße
Seestraße

IV.) Bekanntmachung der Unteren Denkmalschutzbehörde, Gemarkung Heinersdorf

Hiermit werden die Verfügungsberechtigten der Grundstücke

Gemarkung Heinersdorf

Flur 3
Flursstück:
21; 23; 33; 34; 35; 43; 44/3; 44/4; 44/5; 45; 46; 48; 49; 50; 51; 52; 53; 54; 55; 56; 57; 58/2; 58/3; 58/4; 58/5; 59; 60; 61; 62; 63; 64; 65; 67/1 (teilweise); 68; 69; 70; 72; 73; 74; 75; 76; 77; 79/2; 79/3; 79/5; 80; 81; 82; 83; 87; 88; 89/2; 90; 93; 94/1; 94/2; 95/2; 95/3; 95/6 (teilweise); 95/7; 95/8; 95/9; 99; 100/1; 100/3; 100/4; 100/5; 100/6; 100/7; 100/8; 100/9; 100/10; 100/11; 100/12; 100/13; 100/14; 100/15; 100/16; 101/1; 101/3; 101/4; 102/1; 102/3; 102/4; 103/5; 105; 107; 110/3; 110/4; 111; 112; 113; 114; 115/1; 115/3; 115/4; 115/5; 115/6; 119/1; 121/1; 121/2; 122 (teilweise); 123; 124/1; 124/2; 124/3; 124/4; 196; 198; 199; 209; 255; 257; 258; 259; 260; 261; 262; 263 (teilweise); 281; 283; 284; 285; 286; 287; 288; 289; 290; 291; 292; 293; 294; 295; 296; 297; 298; 299; 300; 301; 302; 303; 304; 305; 307; 308; 309; 329; 330; 331 (teilweise); 349; 350; 351; 352; 353; 355; 356; 357; 358; 359; 360; 361; 362; 363; 364; 365; 366 (teilweise); 367; 368; 369; 370; 371; 372; 373; 377; 379 (teilweise); 380; 381; 382; 385; 386; 387; 388; 389; 390; 391; 396; 397; 400 (alt 98/1); 401 (alt 98/1);

Flur 4
Flurstück:
1/1; 1/5; 1/7; 1/8; 1/9; 1/10; 1/11; 68; 69; 70; 71; 72; 73; 74; 75; 76; 77; 78; 79; 80; 81; 82; 83; 84; 85; 86; 87; 88; 89; 90; 91; 92; 94; 95; 96; 97; 98; 99; 100; 101;102; 103; 104; 105; 106; 107; 108; 109; 110; 111; 112; 113; 114; 115; 116; 117 (teilweise);

Flur 5
Flurstück:
72; 148/1 (teilweise); 153; 154/1; 155 (teilweise); 157 (teilweise); 178; 179; 181; 182; 183; 184; 185; 186; 188; 234; 235; 236; 237; 238; 242; 243; 244; 261; 266; 279; 280; 281; 282; 283; 299; 300

über die Eintragung ihres Grundstücks als **Bodendenkmal in die Denkmalliste des Landes Brandenburg** gemäß § 3 Abs.4 S.3 Brandenburgisches Denkmalschutzgesetz (BbgDSchG) vom 24.05.2004 (GVBl. I 2004 S.215) unterrichtet.

Der Landkreis Oder-Spree hat als Untere Denkmalschutzbehörde gemäß § 3 Abs.4 S.3 BbgDSchG die Verfügungsberechtigten von Denkmalen zu ermitteln und sie über die Eintragung in die Denkmalliste oder die Löschung zu unterrichten. Sind mehr als 20 Verfügungsberechtigte betroffen, können die Verfügungsberechtigten durch eine Bekanntmachung im amtlichen Verkündungsblatt des Landkreises unter Angabe der Stellen, bei denen die Denkmalliste eingesehen werden kann (vgl. § 3 Abs.4 S.3 BbgDSchG) unterrichtet werden.

Öffentliches Verkündungsblatt des Landkreises Oder-Spree ist gemäß § 17 Abs.1 Hauptsatzung des Landkreises Oder-Spree vom 18. Mai 2004 (Amtsblatt Nr.6 vom 18. Mai 2004) zuletzt geändert am 22. Februar 2005 (Amtsblatt Nr.2 vom 18. März 2005) das Amtsblatt des Landkreises Oder-Spree.

Im vorliegenden Fall handelt es sich um das Bodendenkmal „bronzezeitliche und slawisch mittelalterliche Siedlung sowie deutsch mittelalterlicher und neuzeitlicher Dorfkern“ BD-Nr.: 90455 (§ 2 Abs.2 Nr.4 BbgDSchG).

Das Bodendenkmal wurde gemäß § 3 Abs.1 bis 3 BbgDSchG am 14.11.2006 durch die Denkmalfachbehörde des Landes Brandenburg in die Denkmalliste des Landes Brandenburg eingetragen. Das Gebiet des Bodendenkmals betrifft nach den Ermittlungen der Unteren Denkmalschutzbehörde mehr als 20 Verfügungsberechtigte (z.B. Eigentümer, Pächter).

Die Denkmalliste kann eingesehen werden beim Landkreis Oder-Spree, Dezernat III, Bauordnungsamt, Untere Denkmalschutzbehörde, Breitscheid Str. 4, Haus F 15848 Beeskow, Tel.: 03366/35-1479
und beim Brandenburgischen Landesamt für Denkmalpflege und Archäologischen Landesmuseum, Wünsdorfer Platz 4-5, 15838 Zossen (Ortsteil Wünsdorf), Tel.: 033702/71600 bzw. beim Brandenburgischen Landesamt für Denkmalpflege und Archäologischen Landesmuseum, Außenstelle Frankfurt/Oder, Karl-Liebknecht-Straße 30, 15230 Frankfurt (Oder), Tel.: 0335/535980. Dort kann auch in das Gutachten des Brandenburgischen Landesamtes für Denkmalpflege und Archäologischen Landesmuseum (Denkmalfachbehörde) vom 14.11.2006 Einblick genommen werden.

Diese Veröffentlichung dient nur der Information der betroffenen Verfügungsberechtigten über die Eintragung des Bodendenkmals. Die Denkmaleigenschaft des Bodendenkmals kann der betroffene Verfügungsberechtigte gemäß § 3 Abs.6 BbgDSchG auf Antrag beim Brandenburgischen Landesamt für Denkmalpflege und Archäologischen Landesmuseum, Wünsdorfer Platz 4-5, 15838 Zossen (Ortsteil Wünsdorf), durch Verwaltungsakt feststellen lassen.

Die Verfügungsberechtigten haben das Bodendenkmal zu schützen, zu pflegen und zu erhalten (§ 7 Abs.1 BbgDSchG) und so zu nutzen, dass seine Erhaltung auf Dauer gewährleistet ist (§ 7 Abs.2 BbgDSchG). Maßnahmen an Bodendenkmalen oder ihrer Umgebung, welche die Substanz oder das Erscheinungsbild verändern oder beeinträchtigen, bedürfen gemäß § 9 Abs.1 BbgDSchG einer denkmalrechtlichen Erlaubnis. Dazu gehören insbesondere Ausschachtungen, die Errichtung von Gebäuden, Tiefpflügen und die Pflanzung oder Rodung von Bäumen.

Zuwiderhandlungen können nach dem BbgDSchG als Ordnungswidrigkeiten mit Bußgeld geahndet werden (§ 26 Abs.4 BbgDSchG).

Für weitere Auskünfte stehen die Mitarbeiter der Unteren Denkmalschutzbehörde gern zur Verfügung.

Im Auftrag

Schödel
Amtsleiter

Anlage
1. Lageplan

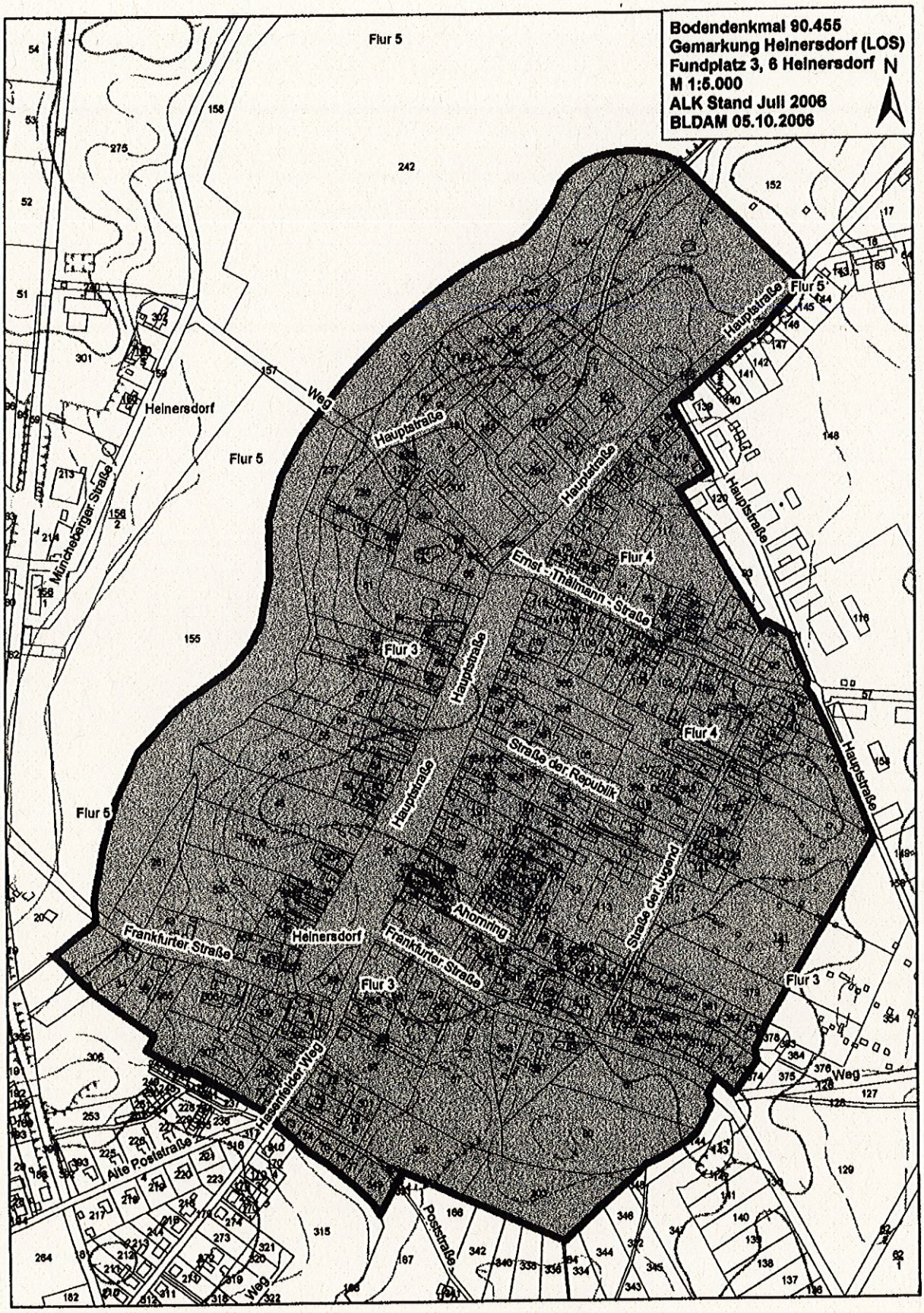

V.) Bekanntmachung der Unteren Denkmalschutzbehörde, Gemarkung Eisenhüttenstadt

Bekanntmachung

Hiermit werden die Verfügungsberechtigten der Grundstücke

Gemarkung Eisenhüttenstadt

Flur 13
Flurstück: 907 (teilweise);

Flur 14
Flurstück: 18;

Flur 16
Flurstück: 547 (alt 514, teilweise);

Flur 18
Flurstück: 146/4; 146/6; 146/7; 146/9; 146/10; 146/12; 146/13; 146/19; 146/25; 146/32; 146/33; 146/34; 146/59; 146/61; 146/63; 149; 150/2; 155; 158; 159; 160; 161; 162; 164; 165/1; 165/2; 168; 169; 170; 171; 175; 176; 177/2; 178/2; 179/2; 180/2; 181/1; 181/2; 181/3;181/4; 181/5; 181/6; 181/8; 181/9; 181/11; 181/15; 181/16; 182/2; 184/2;185/2; 186/2; 188; 189/2; 189/3; 191; 192/2; 193/2; 194/3; 194/4; 194/5; 195/2; 195/3; 196/1; 196/2; 197/2; 1982/2; 199/2; 200/2; 201/2; 201/3; 202; 203; 204; 205; 206; 207; 208; 209; 210/1; 210/3; 210/4; 210/5; 210/7; 210/8; 210/9; 210/10; 210/11; 210/12; 210/13; 210/14; 210/15; 210/16; 210/17; 211; 212/1; 212/4; 212/6; 212/7; 212/8; 212/9; 213; 214; 215/1; 215/3; 215/5; 215/6; 215/7; 215/8/; 215/11;215/12; 215/13; 215/14; 215/15; 215/16; 215/17; 217; 218/1; 218/2; 220/1; 220/2; 221/1; 221/11; 221/12; 221/13; 221/14; 222; 224; 225; 226; 228; 229/1; 229/3; 229/5; 229/6; 229/7; 229/8; 229/11; 229/13; 229/14; 229/15; 229/16; 229/17; 229/18; 229/19; 229/20; 229/21; 229/22; 229/23; 230; 231; 232; 235; 236; 237; 238/1; 238/2; 239; 240; 242; 243; 244; 245; 246; 247; 248; 249; 250/1; 250/3; 250/5; 250/6; 250/9; 250/16; 250/18; 250/19; 250/20; 250/21; 250/23; 251; 254; 255; 256; 258/1; 258/2; 259; 260; 261; 262; 263/1; 263/3; 263/7; 263/8; 264; 265/1; 265/2; 266; 267; 270; 272; 273; 274/1; 275; 277; 278; 281; 282; 283/1; 283/2; 283/5; 283/6; 283/10; 283/11; 283/14; 283/15; 284; 285; 286; 287; 288/1; 288/3; 288/4; 288/5; 288/6; 288/8; 288/9; 288/10; 289; 290; 291; 292; 293; 294; 295; 296; 297; 298; 299; 300; 301; 302; 303; 304; 305; 306; 307/1; 308/1; 308/3; 308/4; 309; 310; 311; 312; 313; 314; 315; 316; 328; 329; 330; 331; 333; 334/8; 334/9; 334/10; 334/11; 334/12; 334/13; 334/14; 334/15; 334/21; 334/22; 334/23; 334/24; 334/25; 334/26; 334/27; 334/28; 334/29; 334/30; 334/31; 334/32; 334/33; 334/34; 334/35; 334/36; 334/37; 334/38; 334/39; 334/40; 334/41; 334/42; 334/43; 334/44; 334/45; 334/46; 334/51; 334/53; 334/54; 334/56; 334/58; 334/69; 335 (teilweise); 1082; 1083; 1254; 1274; 1275; 1283; 1284; 1285; 1286; 1287; 1295; 1296; 1297; 1298; 1300; 1312; 1313; 1314; 1316; 1333; 1334; 1335;1395; 1396; 1397; 1398; 1399; 1400; 1401; 1402; 1403; 1404; 1405; 1406; 1407; 1408; 1415; 1416; 1417; 1418; 1419; 1420; 1421; 1422; 1423; 1424; 1427; 1428; 1431; 1434; 1435; 1436; 1437; 1442; 1475 (teilweise); 1484; 1485; 1486; 1487; 1488; 1489; 1490; 1491; 1492; 1493; 1494; 1495; 1496; 1497; 1500 (teilweise); 1530; 1531; 1532 (teilweise); 1533 (teilweise); 1549; 1550; 1647; 1648; 1652; 1653; 1654; 1655; 1656; 1657; 1658; 1659; 1664; 1680; 1681; 1682; 1683; 1695 (teilweise); 1742; 1743; 1744; 1745; 1746; 1747; 1766; 1767 (teilweise); 1768; 1770; 1771; 1772; 1773; 1774; 1775; 1776; 1777; 1778; 1779; 1780; 1781; 1782; 1783; 1784; 1841; 1842;

über die Eintragung ihres Grundstücks als **Bodendenkmal in die Denkmalliste des Landes Brandenburg** gemäß § 3 Abs.4 S.3 Brandenburgisches Denkmalschutzgesetz (BbgDSchG) vom 24.05.2004 (GVBl. I 2004 S.215) unterrichtet.

Der Landkreis Oder-Spree hat als Untere Denkmalschutzbehörde gemäß § 3 Abs.4 S.3 BbgDSchG die Verfügungsberechtigten von Denkmalen zu ermitteln und sie über die Eintragung in die Denkmalliste oder die Löschung zu unterrichten. Sind mehr als 20 Verfügungsberechtigte betroffen, können die Verfügungsberechtigten durch eine Bekanntmachung im amtlichen Verkündungsblatt des Landkreises unter Angabe der Stellen, bei denen die Denkmalliste eingesehen werden kann (vgl. § 3 Abs.4 S.3 BbgDSchG) unterrichtet werden.
Öffentliches Verkündungsblatt des Landkreises Oder-Spree ist gemäß § 17 Abs.1 Hauptsatzung des Landkreises Oder-Spree vom 18. Mai 2004 (Amtsblatt Nr.6 vom 18. Mai 2004) zuletzt geändert am 22. Februar 2005 (Amtsblatt Nr.2 vom 18. März 2005) das Amtsblatt des Landkreises Oder-Spree.

Im vorliegenden Fall handelt es sich um das Bodendenkmal „mittelalterliche und neuzeitliche Altstadt Eisenhüttenstadt (Fürstenberg), BD-Nr.: 90029 (§ 2 Abs.2 Nr.4 BbgDSchG).

Das Bodendenkmal wurde gemäß § 3 Abs.1 bis 3 BbgDSchG am 15.12.2006 durch die Denkmalfachbehörde des Landes Brandenburg in die Denkmalliste des Landes Brandenburg eingetragen. Das Gebiet des Bodendenkmals betrifft nach den Ermittlungen der Unteren Denkmalschutzbehörde mehr als 20 Verfügungsberechtigte (z.B. Eigentümer, Pächter).

Die Denkmalliste kann eingesehen werden beim Landkreis Oder-Spree, Dezernat III, Bauordnungsamt, Untere Denkmalschutzbehörde, Breitscheid Str. 4, Haus F 15848 Beeskow, Tel.: 03366/35-1479
und beim Brandenburgischen Landesamt für Denkmalpflege und Archäologischen Landesmuseum, Wünsdorfer Platz 4-5, 15838 Zossen (Ortsteil Wünsdorf), Tel.: 033702/71600 bzw. beim Brandenburgischen Landesamt für Denkmalpflege und Archäologischen Landesmuseum, Außenstelle Frankfurt/Oder, Karl-Liebknecht-Straße 30, 15230 Frankfurt (Oder), Tel.: 0335/535980. Dort kann auch in das Gutachten des Brandenburgischen Landesamtes für Denkmalpflege und Archäologischen Landesmuseum (Denkmalfachbehörde) vom 15.12.2006 Einblick genommen werden.

Diese Veröffentlichung dient nur der Information der betroffenen Verfügungsberechtigten über die Eintragung des Bodendenkmals. Die Denkmaleigenschaft des Bodendenkmals kann der betroffene Verfügungsberechtigte gemäß § 3 Abs.6 BbgDSchG auf Antrag beim Brandenburgischen Landesamt für Denkmalpflege und Archäologischen Landesmuseum, Wünsdorfer Platz 4-5, 15838 Zossen (Ortsteil Wünsdorf), durch Verwaltungsakt feststellen lassen.

Die Verfügungsberechtigten haben das Bodendenkmal zu schützen, zu pflegen und zu erhalten (§ 7 Abs.1 BbgDSchG) und so zu nutzen, dass seine Erhaltung auf Dauer gewährleistet ist (§ 7 Abs.2 BbgDSchG). Maßnahmen an Bodendenkmalen oder ihrer Umgebung, welche die Substanz oder das Erscheinungsbild verändern oder beeinträchtigen, bedürfen gemäß § 9 Abs.1 BbgDSchG einer denkmalrechtlichen Erlaubnis. Dazu gehören insbesondere Ausschachtungen, die Errichtung von Gebäuden, Tiefpflügen und die Pflanzung oder Rodung von Bäumen.
Zuwiderhandlungen können nach dem BbgDSchG als Ordnungswidrigkeiten mit Bußgeld geahndet werden (§ 26 Abs.4 BbgDSchG).

Für weitere Auskünfte stehen die Mitarbeiter der Unteren Denkmalschutzbehörde gern zur Verfügung.

Im Auftrag

Schödel
Amtsleiter

Anlage
1. Lageplan

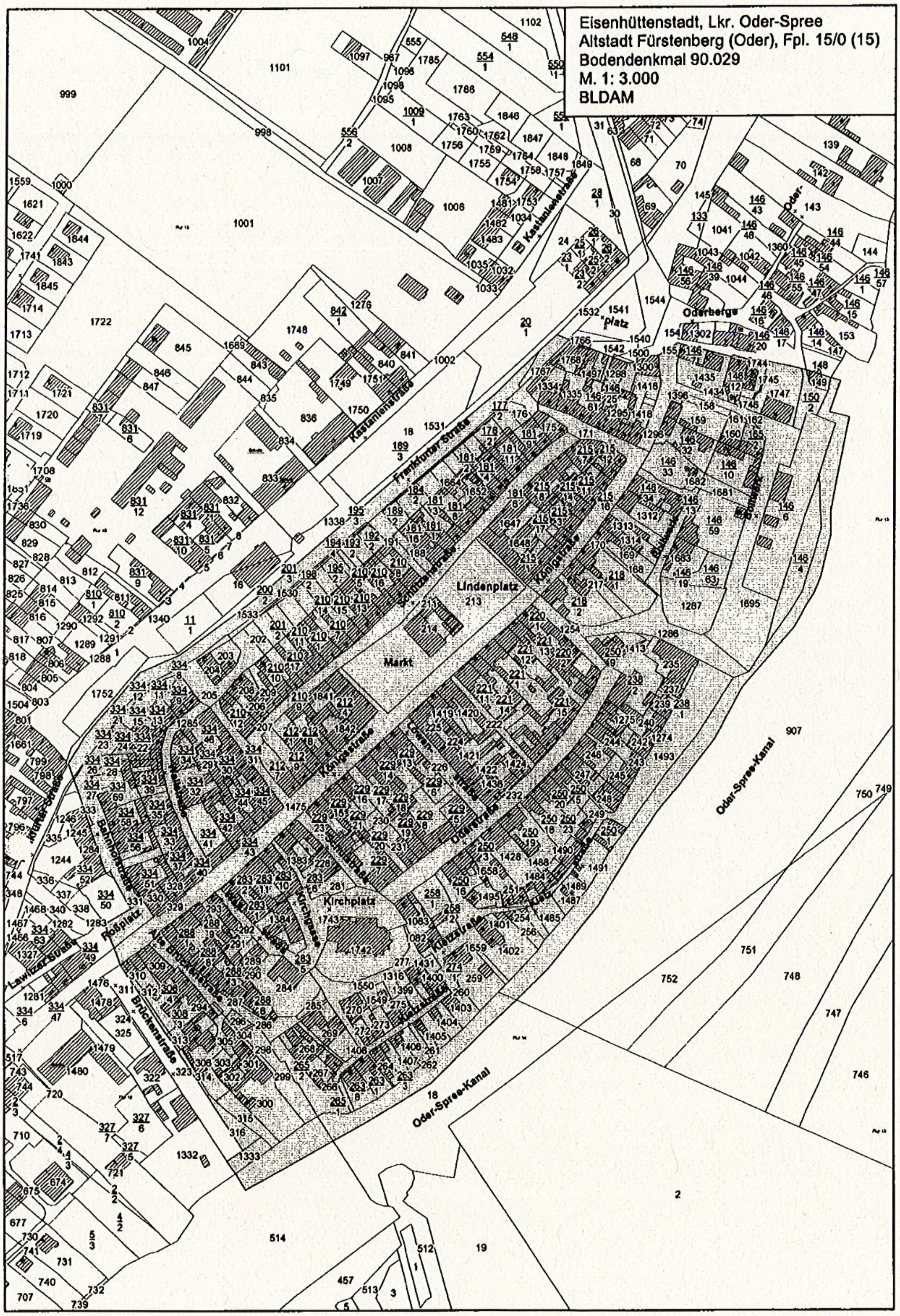
Eisenhüttenstadt, Lkr. Oder-Spree
Altstadt Fürstenberg (Oder), Fpl. 15/0 (15)
Bodendenkmal 90.029
M. 1: 3.000
BLDAM
Lindenplatz
Markt
Kirchplatz
Oder-Spree-Kanal
Frankfurter Straße
Königstraße
Oderstraße
Kastanienstraße

VI.) Bekanntmachung der Unteren Denkmalschutzbehörde, Gemarkung Lawitz

Bekanntmachung

Hiermit werden die Verfügungsberechtigten der Grundstücke

Gemarkung Lawitz

Flur 1
Flurstück: 44; 45 (teilweise);

Flur 2
Flursstück:
2; 3; 4/1; 4/2; 5; 6/1; 6/2 (teilweise); 7 (teilweise); 8/1; 8/3; 8/4 (teilweise); 9 (teilweise); 10 (teilweise); 11 (teilweise); 12 (teilweise); 13; 14 (teilweise); 15 (teilweise); 16; 17; 18; 20; 21 (teilweise); 41; 45; 46; 47; 48; 49; 50; 51; 52; 53; 54; 55; 56; 57; 58; 59; 60; 61; 62; 63; 64; 66; 67; 68/1; 69; 70; 71; 72/1; 73; 74; 75; 76; 77; 78; 79; 82; 85; 87; 91; 92; 93; 94; 95/3; 96; 97; 98; 99; 100/1; 100/2; 113 (teilweise); 116; 230 (teilweise); 258; 264; 265; 311; 332; 333; 338; 339; 340; 341; 347 (teilweise); 364; 365; 366; 367; 368; 404; 405; 407; 414; 415; 416 (alt 403); 417(alt 88); 419 (alt 65); 420 (alt 65)

über die Eintragung ihres Grundstücks als **Bodendenkmal in die Denkmalliste des Landes Brandenburg** gemäß § 3 Abs.4 S.3 Brandenburgisches Denkmalschutzgesetz (BbgDSchG) vom 24.05.2004 (GVBl. I 2004 S.215) unterrichtet.

Der Landkreis Oder-Spree hat als Untere Denkmalschutzbehörde gemäß § 3 Abs.4 S.3 BbgDSchG die Verfügungsberechtigten von Denkmalen zu ermitteln und sie über die Eintragung in die Denkmalliste oder die Löschung zu unterrichten. Sind mehr als 20 Verfügungsberechtigte betroffen, können die Verfügungsberechtigten durch eine Bekanntmachung im amtlichen Verkündungsblatt des Landkreises unter Angabe der Stellen, bei denen die Denkmalliste eingesehen werden kann (vgl. § 3 Abs.4 S.3 BbgDSchG) unterrichtet werden.
Öffentliches Verkündungsblatt des Landkreises Oder-Spree ist gemäß § 17 Abs.1 Hauptsatzung des Landkreises Oder-Spree vom 18. Mai 2004 (Amtsblatt Nr.6 vom 18. Mai 2004) zuletzt geändert am 22. Februar 2005 (Amtsblatt Nr.2 vom 18. März 2005) das Amtsblatt des Landkreises Oder-Spree.

Im vorliegenden Fall handelt es sich um das Bodendenkmal „deutsch mittelalterlicher und neuzeitlicher Dorfkern Lawitz“ BD-Nr.: 90095 (§ 2 Abs.2 Nr.4 BbgDSchG).
Das Bodendenkmal wurde gemäß § 3 Abs.1 bis 3 BbgDSchG am 03.11.2006 durch die Denkmalfachbehörde des Landes Brandenburg in die Denkmalliste des Landes Brandenburg eingetragen. Das Gebiet des Bodendenkmals betrifft nach den Ermittlungen der Unteren Denkmalschutzbehörde mehr als 20 Verfügungsberechtigte (z.B. Eigentümer, Pächter).

Die Denkmalliste kann eingesehen werden beim Landkreis Oder-Spree, Dezernat III, Bauordnungsamt, Untere Denkmalschutzbehörde, Breitscheid Str. 4, Haus F 15848 Beeskow, Tel.: 03366/35-1479
und beim Brandenburgischen Landesamt für Denkmalpflege und Archäologischen Landesmuseum, Wünsdorfer Platz 4-5, 15838 Zossen (Ortsteil Wünsdorf), Tel.: 033702/71600 bzw. beim Brandenburgischen Landesamt für Denkmalpflege und Archäologischen Landesmuseum, Außenstelle Frankfurt/Oder, Karl-Liebknecht-Straße 30, 15230 Frankfurt (Oder), Tel.: 0335/535980. Dort kann auch in das Gutachten des Brandenburgischen Landesamtes für Denkmalpflege und Archäologischen Landesmuseum (Denkmalfachbehörde) vom 03.11.2006 Einblick genommen werden.

Diese Veröffentlichung dient nur der Information der betroffenen Verfügungsberechtigten über die Eintragung des Bodendenkmals. Die Denkmaleigenschaft des Bodendenkmals kann der betroffene Verfügungsberechtigte gemäß § 3 Abs.6 BbgDSchG auf Antrag beim Brandenburgischen Landesamt für Denkmalpflege und Archäologischen Landesmuseum, Wünsdorfer Platz 4-5, 15838 Zossen (Ortsteil Wünsdorf), durch Verwaltungsakt feststellen lassen.

Die Verfügungsberechtigten haben das Bodendenkmal zu schützen, zu pflegen und zu erhalten (§ 7 Abs.1 BbgDSchG) und so zu nutzen, dass seine Erhaltung auf Dauer gewährleistet ist (§ 7 Abs.2 BbgDSchG). Maßnahmen an Bodendenkmalen oder ihrer Umgebung, welche die Substanz oder das Erscheinungsbild verändern oder beeinträchtigen, bedürfen gemäß § 9 Abs.1 BbgDSchG einer denkmalrechtlichen Erlaubnis. Dazu gehören insbesondere Ausschachtungen, die Errichtung von Gebäuden, Tiefpflügen und die Pflanzung oder Rodung von Bäumen.
Zuwiderhandlungen können nach dem BbgDSchG als Ordnungswidrigkeiten mit Bußgeld geahndet werden (§ 26 Abs.4 BbgDSchG).

Für weitere Auskünfte stehen die Mitarbeiter der Unteren Denkmalschutzbehörde gern zur Verfügung.

Im Auftrag

Schödel
Amtsleiter

Anlage
1. Lageplan

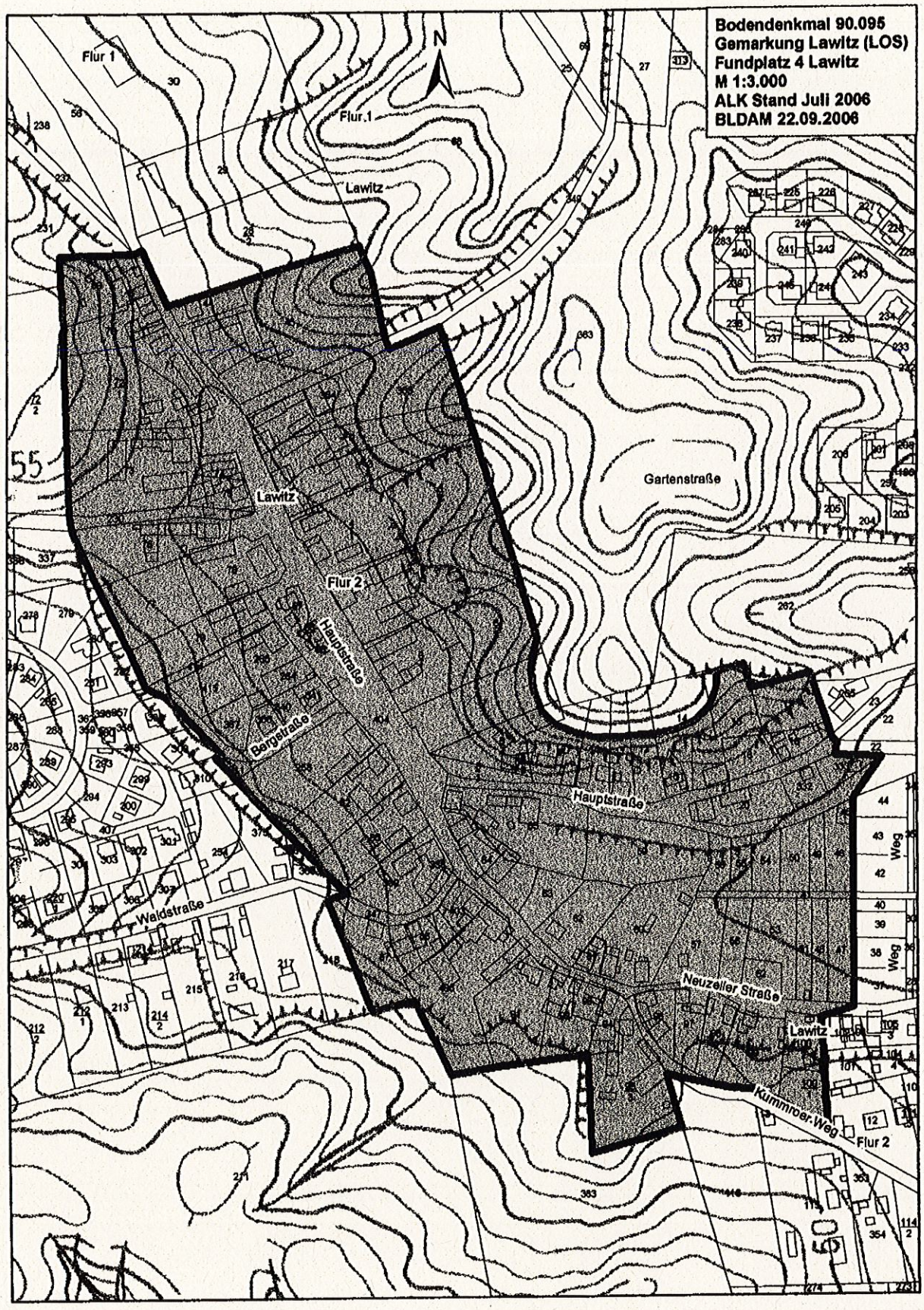
Bodendenkmal 90.095
Gemarkung Lawitz (LOS)
Fundplatz 4 Lawitz
M 1:3.000
ALK Stand Juli 2006
BLDAM 22.09.2006
N
Flur 1
Flur 1
Lawitz
Lawitz
Flur 2
Gartenstraße
Hauptstraße
Bergstraße
Hauptstraße
Waldstraße
Neuzeller Straße
Lawitz
Kummroer Weg
Flur 2
Weg
Weg

VII.) Bekanntmachung der Unteren Denkmalschutzbehörde, Gemarkung Grunow

Bekanntmachung

Hiermit werden die Verfügungsberechtigten der Grundstücke

Gemarkung	Grunow
Flur	1
Flurstück	147
Gemarkung	Grunow
Flur	2
Flurstück	42 (teilweise)
Gemarkung	Grunow
Flur	3
Flurstück	235
Gemarkung	Grunow
Flur	4
Flurstück	

3; 4; 5; 7/1; 7/2; 9/1; 9/2; 10; 11; 12; 13; 16; 21; 26; 27; 28/1; 32/1; 33; 34; 37/1; 37/2; 38/1; 38/2; 39; 41/2; 43; 44; 45/1; 45/4; 45/5; 45/7; 45/8; 45/9; 56; 57; 58; 59; 60; 61; 62; 63; 64; 65; 66; 67; 71; 83; 85; 90/1; 91; 92; 93; 94; 100; 108/1; 109; 110/4; 111; 112; 113; 114; 115; 116; 118/5; 129; 130; 131; 132; 133/1; 133/3; 133/4; 134; 135; 136; 139; 148; 149; 150; 151; 152; 154; 155; 157; 158; 159; 161; 162; 163; 165; 166; 167; 169; 170; 171; 172; 173; 174; 175; 176; 177; 178; 179; 180; 181; 182; 183; 194; 195; 198; 199; 200; 201; 202; 203; 204; 207; 208; 209; 210; 211; 212; 213; 214; 215; 216; 217; 218; 219; 220; 221; 222; 223; 224; 225; 226; 227; 228; 229; 230; 231; 232; 233; 234; 235; 236; 237; 238; 239; 240: 241; 244; 245; 250; 251; 252; 253; 254; 255; 256; 258; 259; 260; 261; 262; 263; 264; 265; 266; 267; 268; 269; 270; 271; 272; 273; 274; 275; 276; 277; 278; 279; 280; 281; 282; 283; 284; 285; 286; 287; 288; 289; 290; 291; 292; 293; 294; 295; 296;

über die Eintragung ihres Grundstücks als **Bodendenkmal in die Denkmalliste des Landes Brandenburg** gemäß § 3 Abs.4 S.3 Brandenburgisches Denkmalschutzgesetz (BbgDSchG) vom 24.05.2004 (GVBl. I 2004 S.215) unterrichtet.

Der Landkreis Oder-Spree hat als Untere Denkmalschutzbehörde gemäß § 3 Abs.4 S.3 BbgDSchG die Verfügungsberechtigten von Denkmalen zu ermitteln und sie über die Eintragung in die Denkmalliste oder die Löschung zu unterrichten. Sind mehr als 20 Verfügungsberechtigte betroffen, können die Verfügungsberechtigten durch eine Bekanntmachung im amtlichen Verkündungsblatt des Landkreises unter Angabe der Stellen, bei denen die Denkmalliste eingesehen werden kann (vgl. § 3 Abs.4 S.3 BbgDSchG) unterrichtet werden.

Öffentliches Verkündungsblatt des Landkreises Oder-Spree ist gemäß § 17 Abs.1 Hauptsatzung des Landkreises Oder-Spree vom 18. Mai 2004 (Amtsblatt Nr.6 vom 18. Mai 2004) zuletzt geändert am 22. Februar 2005 (Amtsblatt Nr.2 vom 18. März 2005) das Amtsblatt des Landkreises Oder-Spree.

Im vorliegenden Fall handelt es sich um das Bodendenkmal „deutsch mittelalterlicher Dorfkern Grunow" BD-Nr.: 90081 (§ 2 Abs.2 Nr.4 BbgDSchG).

Das Bodendenkmal wurde gemäß § 3 Abs.1 bis 3 BbgDSchG am 04.06.2007 durch die Denkmalfachbehörde des Landes Brandenburg in die Denkmalliste des Landes Brandenburg eingetragen. Das Gebiet des Bodendenkmals betrifft nach den Ermittlungen der Unteren Denkmalschutzbehörde mehr als 20 Verfügungsberechtigte (z.B. Eigentümer, Pächter).

Die Denkmalliste kann eingesehen werden beim Landkreis Oder-Spree, Dezernat III, Bauordnungsamt, Untere Denkmalschutzbehörde, Breitscheid Str. 4, Haus F 15848 Beeskow, Tel.: 03366/35-1479

und beim Brandenburgischen Landesamt für Denkmalpflege und Archäologischen Landesmuseum, Wünsdorfer Platz 4-5, 15838 Zossen (Ortsteil Wünsdorf), Tel.: 033702/71600 bzw. beim Brandenburgischen Landesamt für Denkmalpflege und Archäologischen Landesmuseum, Außenstelle Frankfurt/Oder, Karl-Liebknecht-Straße 30, 15230 Frankfurt (Oder), Tel.: 0335/535980. Dort kann auch in das Gutachten des Brandenburgischen Landesamtes für Denkmalpflege und Archäologischen Landesmuseum (Denkmalfachbehörde) vom 04.06.2007 Einblick genommen werden.

Diese Veröffentlichung dient nur der Information der betroffenen Verfügungsberechtigten über die Eintragung des Bodendenkmals. Die Denkmaleigenschaft des Bodendenkmals kann der betroffene Verfügungsberechtigte gemäß § 3 Abs.6 BbgDSchG auf Antrag beim Brandenburgischen Landesamt für Denkmalpflege und Archäologischen Landesmuseum, Wünsdorfer Platz 4-5, 15838 Zossen (Ortsteil Wünsdorf), durch Verwaltungsakt feststellen lassen.

Die Verfügungsberechtigten haben das Bodendenkmal zu schützen, zu pflegen und zu erhalten (§ 7 Abs.1 BbgDSchG) und so zu nutzen, dass seine Erhaltung auf Dauer gewährleistet ist (§ 7 Abs.2 BbgDSchG). Maßnahmen an Bodendenkmalen oder ihrer Umgebung, welche die Substanz oder das Erscheinungsbild verändern oder beeinträchtigen, bedürfen gemäß § 9 Abs.1 BbgDSchG einer denkmalrechtlichen Erlaubnis. Dazu gehören insbesondere Ausschachtungen, die Errichtung von Gebäuden, Tiefpflügen und die Pflanzung oder Rodung von Bäumen.

Zuwiderhandlungen können nach dem BbgDSchG als Ordnungswidrigkeiten mit Bußgeld geahndet werden (§ 26 Abs.4 BbgDSchG).

Für weitere Auskünfte stehen die Mitarbeiter der Unteren Denkmalschutzbehörde gern zur Verfügung.

Im Auftrag

Schödel
Amtsleiter

Anlage
1. Lageplan

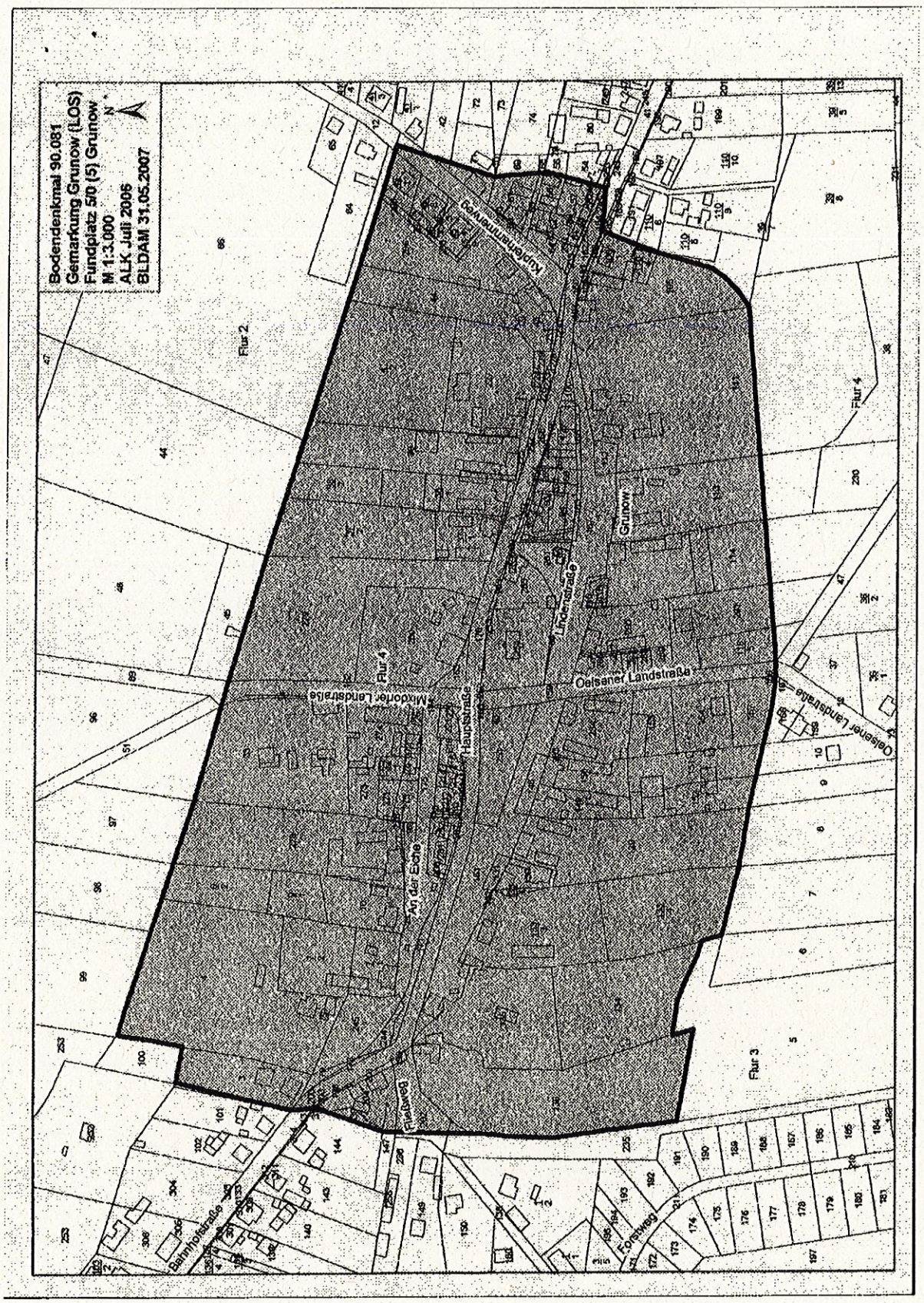
Bodendenkmal 90.081
Gemarkung Grunow (LOS)
Fundplatz 5/0 (5) Grunow
M 1:3.000
ALK Juli 2006
BLDAM 31.05.2007
Flur 2
Flur 4
Flur 3
Kupferhammerweg
Grunow
Lindenstraße
Oelsener Landstraße
Mixdorfer Landstraße
Hauptstraße
An der Eiche
Fließweg
Bahnhofstraße
Forstweg

VIII.) Bekanntmachung der Unteren Denkmalschutzbehörde, Gemarkung Beeskow

Bekanntmachung

Hiermit werden die Verfügungsberechtigten der Grundstücke

Gemarkung	Beeskow
Flur	10
Flurstück	64/2; 64/3; 64/4; 65; 66/1; 66/2; 67/1; 67/2; 68/1; 68/2; 69/1; 69/2; 70/1; 70/2; 71/2; 71/3;71/4; 72; 73; 74; 75; 76; 77; 78; 79/3; 79/5; 79/6; 79/7; 79/8; 79/9;
Gemarkung	Beeskow
Flur	20
Flurstück	294; 295; 338; 339; 340; 341; 342; 343; 344; 345; 346; 347; 348; 349; 350; 351; 352; 353; 354; 355/1; 356/2; 356/3; 356/4; 357; 358; 359; 360; 361; 362; 363; 364; 365; 366; 367; 368; 370; 371; 372; 373/1; 373/2; 374; 375; 376; 377; 378; 379; 380; 381; 382; 383; 384; 385; 386; 387; 388; 389; 390; 391; 392; 393; 394; 395; 396/1; 396/2; 505; 506; 567; 568

über die Eintragung ihres Grundstücks als **Bodendenkmal in die Denkmalliste des Landes Brandenburg** gemäß § 3 Abs.4 S.3 Brandenburgisches Denkmalschutzgesetz (BbgDSchG) vom 24.05.2004 (GVBl. I 2004 S.215) unterrichtet.

Der Landkreis Oder-Spree hat als Untere Denkmalschutzbehörde gemäß § 3 Abs.4 S.3 BbgDSchG die Verfügungsberechtigten von Denkmalen zu ermitteln und sie über die Eintragung in die Denkmalliste oder die Löschung zu unterrichten. Sind mehr als 20 Verfügungsberechtigte betroffen, können die Verfügungsberechtigten durch eine Bekanntmachung im amtlichen Verkündungsblatt des Landkreises unter Angabe der Stellen, bei denen die Denkmalliste eingesehen werden kann (vgl. § 3 Abs.4 S.3 BbgDSchG) unterrichtet werden.

Öffentliches Verkündungsblatt des Landkreises Oder-Spree ist gemäß § 17 Abs.1 Hauptsatzung des Landkreises Oder-Spree vom 18. Mai 2004 (Amtsblatt Nr.6 vom 18. Mai 2004) zuletzt geändert am 22. Februar 2005 (Amtsblatt Nr.2 vom 18. März 2005) das Amtsblatt des Landkreises Oder-Spree.

Im vorliegenden Fall handelt es sich um das Bodendenkmal „bronzezeitliche, eisenzeitliche, slawisch und deutsch mittelalterliche Siedlung sowie neuzeitlicher Dorfkern“, BD-Nr.: 90740 (§ 2 Abs.2 Nr.4 BbgDSchG). Das Bodendenkmal wurde gemäß § 3 Abs.1 bis 3 BbgDSchG am 08.12.2006 durch die Denkmalfachbehörde des Landes Brandenburg in die Denkmalliste des Landes Brandenburg eingetragen. Das Gebiet des Bodendenkmals betrifft nach den Ermittlungen der Unteren Denkmalschutzbehörde mehr als 20 Verfügungsberechtigte (z.B. Eigentümer, Pächter).

Die Denkmalliste kann eingesehen werden beim Landkreis Oder-Spree, Dezernat III, Bauordnungsamt, Untere Denkmalschutzbehörde, Breitscheid Str. 4, Haus F 15848 Beeskow, Tel.: 03366/35-1479 und beim Brandenburgischen Landesamt für Denkmalpflege und Archäologischen Landesmuseum, Wünsdorfer Platz 4-5, 15838 Zossen (Ortsteil Wünsdorf), Tel.: 033702/71600 bzw. beim Brandenburgischen Landesamt für Denkmalpflege und Archäologischen Landesmuseum, Außenstelle Frankfurt/Oder, Karl-Liebknecht-Straße 30, 15230 Frankfurt (Oder), Tel.: 0335/535980. Dort kann auch in das Gutachten des Brandenburgischen Landesamtes für Denkmalpflege und Archäologischen Landesmuseum (Denkmalfachbehörde) vom 08.12.2006 Einblick genommen werden.

Diese Veröffentlichung dient nur der Information der betroffenen Verfügungsberechtigten über die Eintragung des Bodendenkmals. Die Denkmaleigenschaft des Bodendenkmals kann der betroffene Verfügungsberechtigte gemäß § 3 Abs.6 BbgDSchG auf Antrag beim Brandenburgischen Landesamt für Denkmalpflege und Archäologischen Landesmuseum, Wünsdorfer Platz 4-5, 15838 Zossen (Ortsteil Wünsdorf), durch Verwaltungsakt feststellen lassen.

Die Verfügungsberechtigten haben das Bodendenkmal zu schützen, zu pflegen und zu erhalten (§ 7 Abs.1 BbgDSchG) und so zu nutzen, dass seine Erhaltung auf Dauer gewährleistet ist (§ 7 Abs.2 BbgDSchG). Maßnahmen an Bodendenkmalen oder ihrer Umgebung, welche die Substanz oder das Erscheinungsbild verändern oder beeinträchtigen, bedürfen gemäß § 9 Abs.1 BbgDSchG einer denkmalrechtlichen Erlaubnis. Dazu gehören insbesondere Ausschachtungen, die Errichtung von Gebäuden, Tiefpflügen und die Pflanzung oder Rodung von Bäumen.
Zuwiderhandlungen können nach dem BbgDSchG als Ordnungswidrigkeiten mit Bußgeld geahndet werden (§ 26 Abs.4 BbgDSchG).

Für weitere Auskünfte stehen die Mitarbeiter der Unteren Denkmalschutzbehörde gern zur Verfügung.

Im Auftrag

Schödel
Amtsleiter

Anlage
1. Lageplan

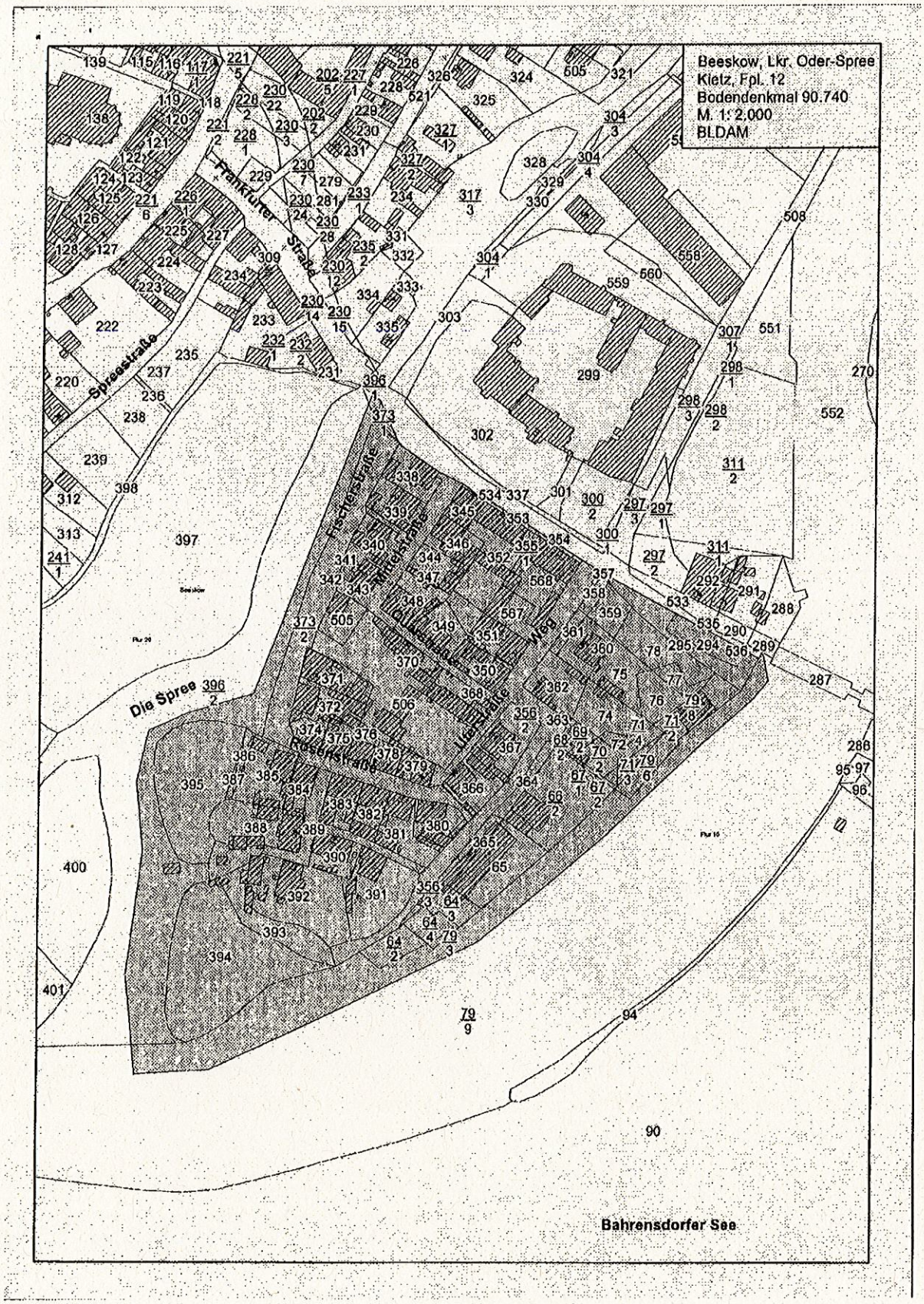
Beeskow, Lkr. Oder-Spree
Kietz, Fpl. 12
Bodendenkmal 90.740
M. 1: 2.000
BLDAM
Frankfurter Straße
Spreestraße
Fischerstraße
Mühlenstraße
Rosenstraße
Die Spree
Bahrensdorfer See

IX.) Bekanntmachung des Zweckverbandes Abfallbehandlung Nuthe-Spree (ZAB) Sitzung der Verbandsversammlung am 14.11.2007

Bekanntmachung
des Zweckverbandes Abfallbehandlung Nuthe-Spree (ZAB)

Am Mittwoch, dem 14. November 2007, um 16:00 Uhr, findet die 11. Sitzung der Verbandsversammlung des Zweckverband Abfallbehandlung Nuthe-Spree (ZAB), im Beratungsraum 2. OG, Zimmer 202 in der Geschäftsstelle des Zweckverband Abfallbehandlung Nuthe-Spree (ZAB) Robert-Guthmann-Straße 41 in Niederlehme statt.

Tagesordnung

Öffentlicher Teil der Sitzung

1. Eröffnung, Feststellung der ordnungsgemäßen Ladung, der Anwesenheit und der Beschlussfähigkeit
2. Feststellung der Tagesordnung
3. Beschlussfassung über die Niederschrift der letzten Sitzung
4. Beschluss über den Jahresabschluss des ZAB zum 31.12.2006 und die Entlastung des Verbandsvorstehers
5. Beschluss des Wirtschaftsplanes 2008
6. Beschluss über die Entgeltordnung für die Abfallbehandlung in der mechanisch-biologischen Stabilisierungsanlage des ZAB 2008
7. Bestätigung einer Dringlichkeitsentscheidung des Verbandsvorstandes zum Stromliefervertrag
8. Beschluss über die Vergabe eines stationären Zerkleinerungsaggregates (Tischvorlage)
9. Beschluss über Aufwandsentschädigungen für die Mitglieder der Verbandsversammlung
10. Abberufung des Verbandsvorstehers und seines Stellvertreters
11. Wahl des Verbandsvorstehers und seiner Stellvertreterin
12. Abberufung und Wahl von Mitgliedern des Verbandsvorstandes und ihrer Stellvertreter

Interessierte Bürger sind herzlich eingeladen.

Niederlehme, den 29.10.2007

gez. Hildebrandt
Vorsitzender
der Verbandsversammlung

gez. Pätzold
Verbandsvorsteher

Impressum:

>>Amtsblatt für den Landkreis Oder-Spree<<

Herausgeber:

Landkreis Oder-Spree
Der Landrat
Breitscheidstr. 7
15848 Beeskow

Redaktion:
Büro des Kreistages

Das Amtsblatt des Landkreises Oder-Spree erhalten Sie kostenlos
im Landratsamt, Büro des Kreistages, Breitscheidstr. 7, 15848 Beeskow,
PRO Arbeit- kommunales Jobcenter, Bürgerservice, Am Trockendock 1, 15890 Eisenhüttenstadt
in der Bürgerberatung, Am Bahnhof 1, Haus 1, 15517 Fürstenwalde.
Weiterhin finden Sie das Amtsblatt im Internet unter www.l-os.de Rubrik Amtsblatt